

Tegnforklaring

Reguleringsplan PBL 2008

§12-5. Nr. 1 - Bebyggelse og anlegg

- BFS Boligbebyggelse-frittliggende småhusbebyggelse (1111)
- BKS Boligbebyggelse-konsentrert småhusbebyggelse (1112)
- BE Energianlegg (1510)
- BAV Avløpsanlegg (1542)
- BRE Renovasjonsanlegg (1550)
- BUT Uteoppholdsareal (1600)
- BLK Lekeplass (1610)

§12-5. Nr. 2 - Samferdselsanlegg og teknisk infrastruktur

- SKV Kjøreveg (2011)
- SF Fortau (2012)
- SGS Gang-/sykkelveg (2015)
- SVG Annen veggrunn - grøntareal (2019)
- SPA Parkering (2080)

§12-5. Nr. 3 - Grønnstruktur

- GBG Blå/grønnstruktur (3002)
- GF Friområde (3040)

§12-5. Nr. 5 - Landbruks-, natur- og friluftsmål samt reindrift

- LL Landbruksformål (5110)

§12-5. Nr. 6 - Bruk og vern av sjø og vassdrag med tilhørende strandsone

- VFR Friluftsområde (6700)

§12-6 - Hensynssoner

- H140 Frisikt (140)
- H220 Gul sone iht. T-1442 (220)
- H740 Båndlegging etter andre lover (740)

Linjesymbol

- Plangrense
- Formålgrense
- Grense for sikringszone
- Grense for støysone
- Grense for båndleggingszone
- Regulert tomtegrense (1203)
- Eiendomsgrense som skal oppheves (1204)
- Byggegrense (1211)
- Bebyggelse som inngår i planen (1214)
- Frisiktlinje (1222)


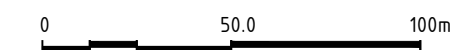
Punktsymboler

- Avkjørsel - både inn og utkjøring (1242)

Kartopplysninger

Kilde for basiskart: Aukas AS
 Dato for basiskart: 15.03.2021
 Koordinatsystem: ETRS89.UTM-32N
 Høydegrunnlag: NN2000

Ekvidistanse: 1m
 Kartmålestokk: 1:2000 (A3)



Detaljregulering

Detaljreguleringsplan for deler av Gnr. 40 og. 41, Haugland Nord

Med tilhørende føresegner

Arealplan-ID:
4625_20170006

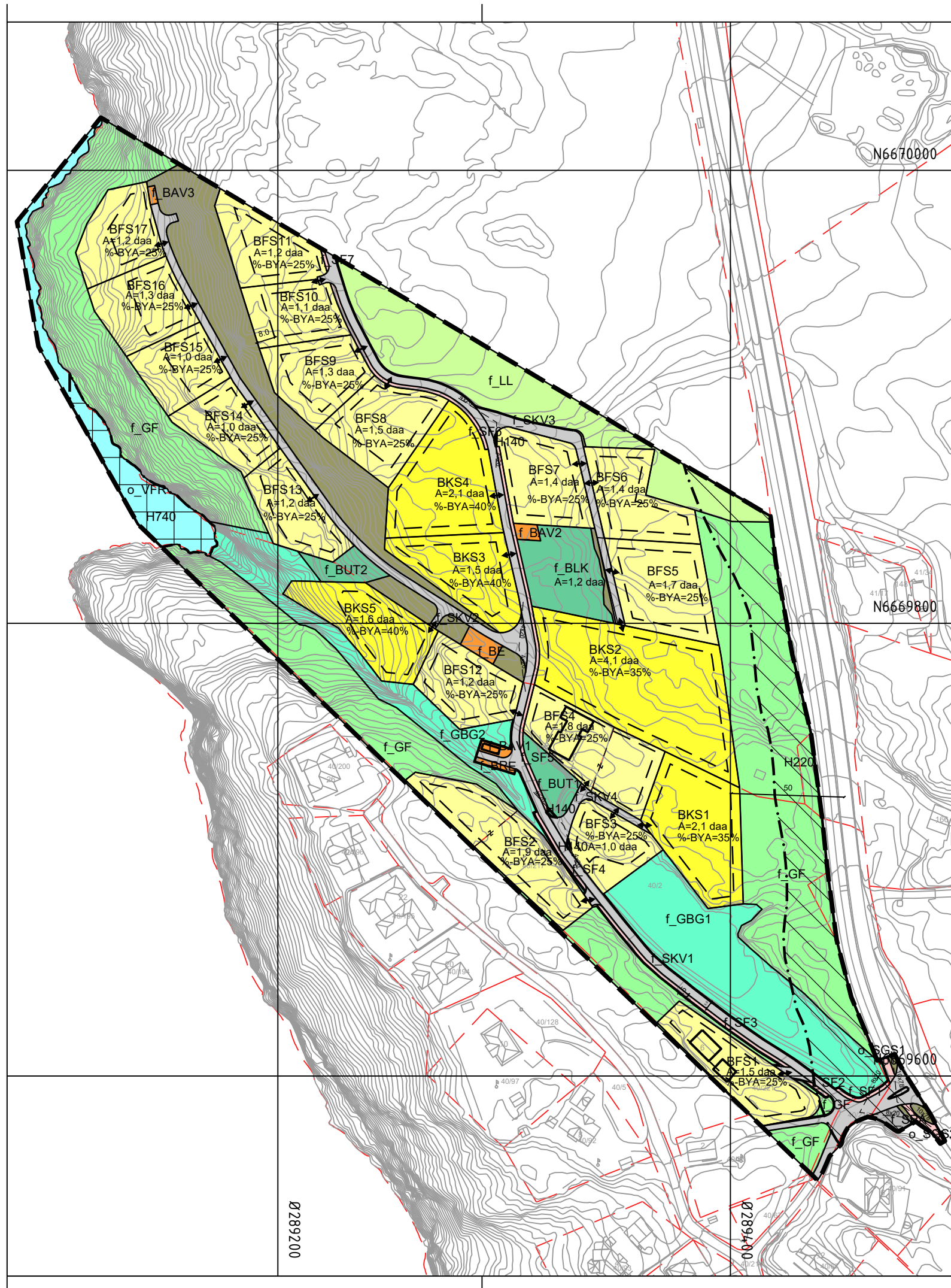
Forslagstillar:
Jo Magnar Drønen og Even Haugland

SAKSHANDSAMING ETTER PLAN- OG BYGNINGSLOVA

		SAKS-NR	DATO	SIGN
Dato	XXX	Revisjon	XXX	
Dato	XXX	Revisjon	XXX	
Dato	XXX	Revisjon	XXX	
Kommunestyret sitt vedtak				
Ny 2. gongs handsaming				
Offentleg ettersyn fråtil				
2. gongs handsaming				
Offentleg ettersyn frå 05.05.2022 til 17.06.2022				
1. gongs handsaming				
Kunngjering av oppstart av planarbeid		109/18	21.06.2019	
Oppstartsmøte...		17/1011	25.08.2017	
PLANEN ER UTARBEIDD AV:		TEGNNR.	DATO	SIGN.
		1	11.05.2023	CK

Det stadfestas at planen er i samsvar med kommunestyret sitt vedtak

Dato Plansjef



0789200

0076820



post@nagla.no - 55082800